



DOCUMENTAZIONE FOTOGRAFICA

PUNTO DI RIPRESA	FOTO
1	1
2	2
3	3
4	4

SUPERFICIE COPERTA ESISTENTE

ID	Dimensioni	Superfici
1	$\sqrt{(20,15 \times (20,15 - 11,77) \times (20,15 - 11,84) \times (20,15 - 16,69))}$	69,68 mq
2	$\sqrt{(17,43 \times (17,43 - 15,70) \times (17,43 - 2,47) \times (17,43 - 16,69))}$	18,27 mq
3	$\sqrt{(16,45 \times (16,45 - 15,70) \times (16,45 - 14,03) \times (16,45 - 3,18))}$	20,00 mq
4	$\sqrt{(17,11 \times (17,11 - 13,95) \times (17,11 - 14,03) \times (17,11 - 6,25))}$	42,61 mq
5	$\sqrt{(6,87 \times (6,87 - 6,25) \times (6,87 - 6,10) \times (6,87 - 1,40))}$	4,27 mq
6	$\sqrt{(12,36 \times (12,36 - 4,03) \times (12,36 - 9,97) \times (12,36 - 10,72))}$	20,09 mq
7	$\sqrt{(12,18 \times (12,18 - 10,72) \times (12,18 - 2,47) \times (12,18 - 11,18))}$	13,20 mq
8	$\sqrt{(13,41 \times (13,41 - 11,18) \times (13,41 - 9,28) \times (13,41 - 6,36))}$	29,51 mq
9	6,40x9,90	63,36 mq
		280,99 mq

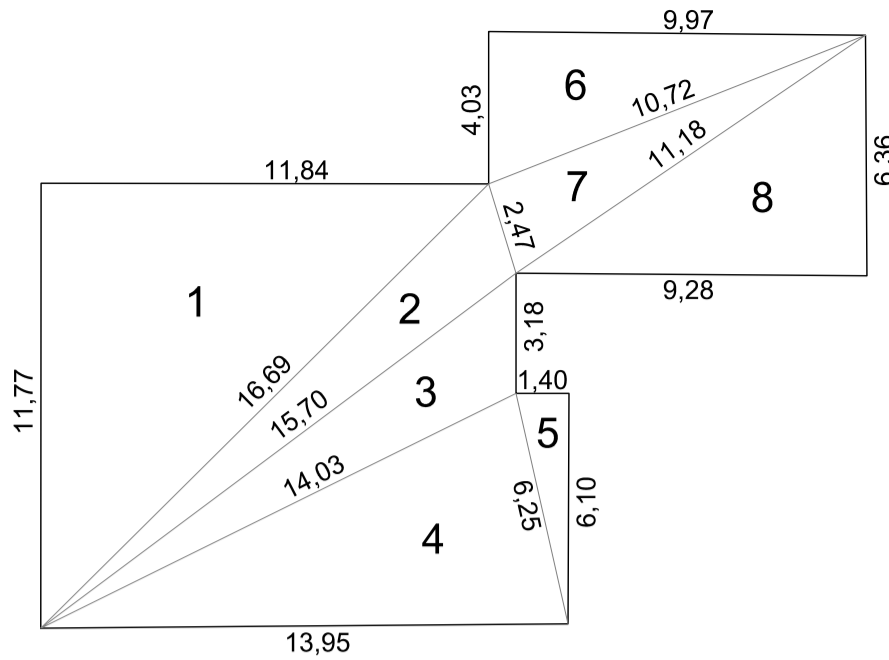
SUPERFICIE COPERTA IN PROGETTO

ID	Dimensioni	Superfici
10	6,50x6,00	39,00 mq
11	13,16x5,96	78,43 mq
		117,43 mq

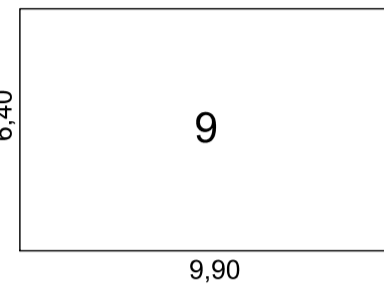
CONTEGGI PLANI-VOLUMETRICI

Superficie fondiaria totale (particelle 305-15-16)	5770,00 mq
Superficie coperta esistente	280,99 mq
Superficie copribile (1/10 S.f.)	577,00 mq
Superficie coperta in progetto	117,43 mq
Superficie coperta totale	398,42 mq
398,42 mq < 577,00 mq VERIFICATO	

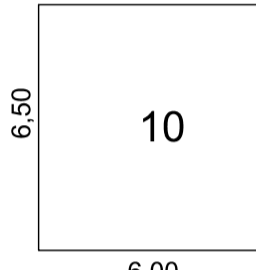
FABBRICATO ESISTENTE "A"



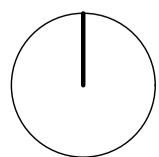
FABBRICATO ESISTENTE "B"



FABBRICATO IN PROGETTO "C"



FABBRICATO IN PROGETTO "D"



Comune di Marano Ticino

Comune di Marano Ticino

Comune di Marano Ticino

STUDIO TECNICO GEOM. GIUSEPPE VALENTINI

28047 OLEGGIO (NO), VIA ROMA N. 23 TEL. 0321/91262

COMMITTENTE

Azienda Agricola Ulena AS di Pederiva Paola

COMUNE

MEZZOMERICO

PROGETTO

Realizzo strutture agricole, Cascina Trebbie n. 5

TAV.

1

IL PROGETTISTA E D.L.

OGGETTO

Estratti, planimetria e calcoli

IL COMMITTENTE

SCALA

1:200

DATA

Giugno 2024